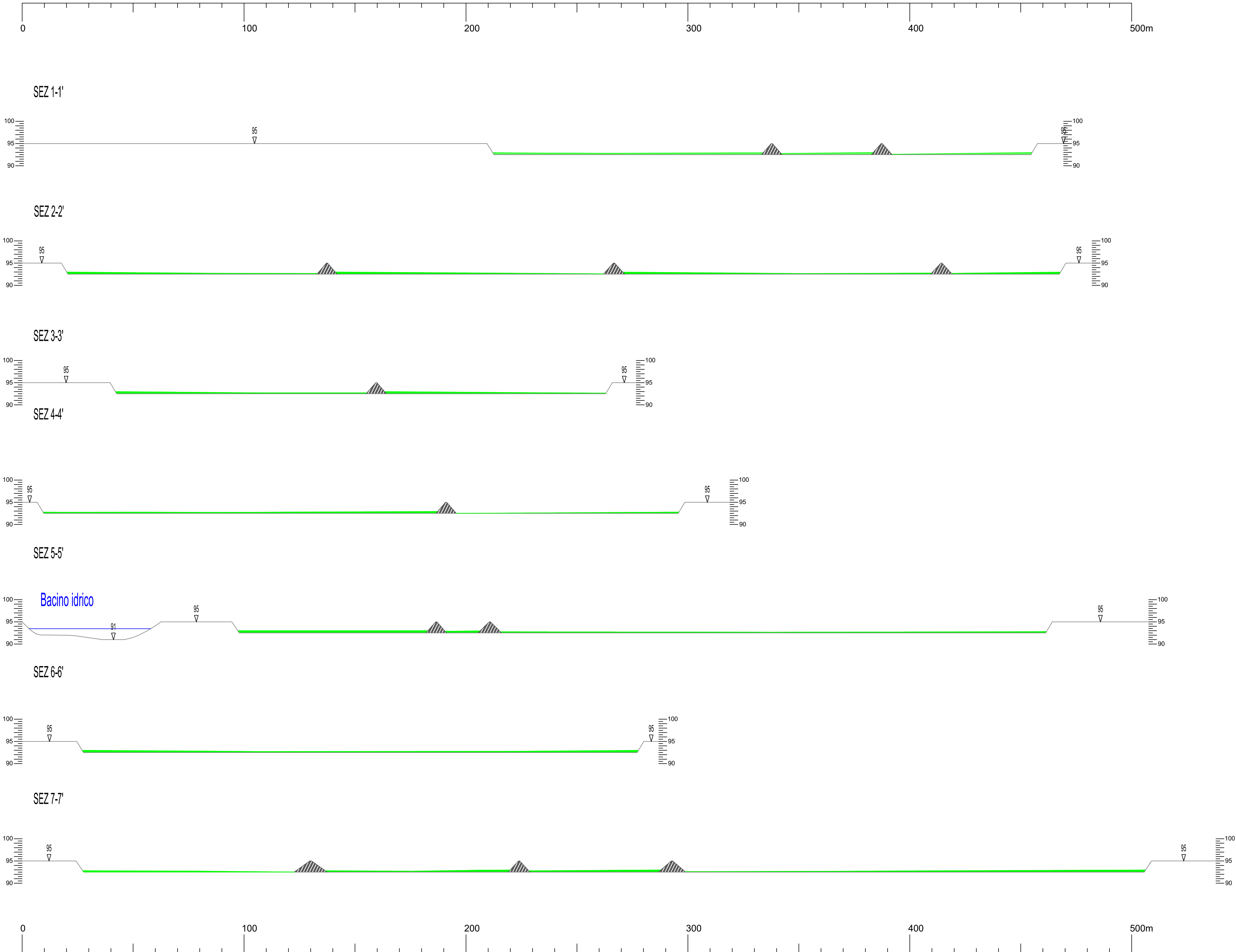
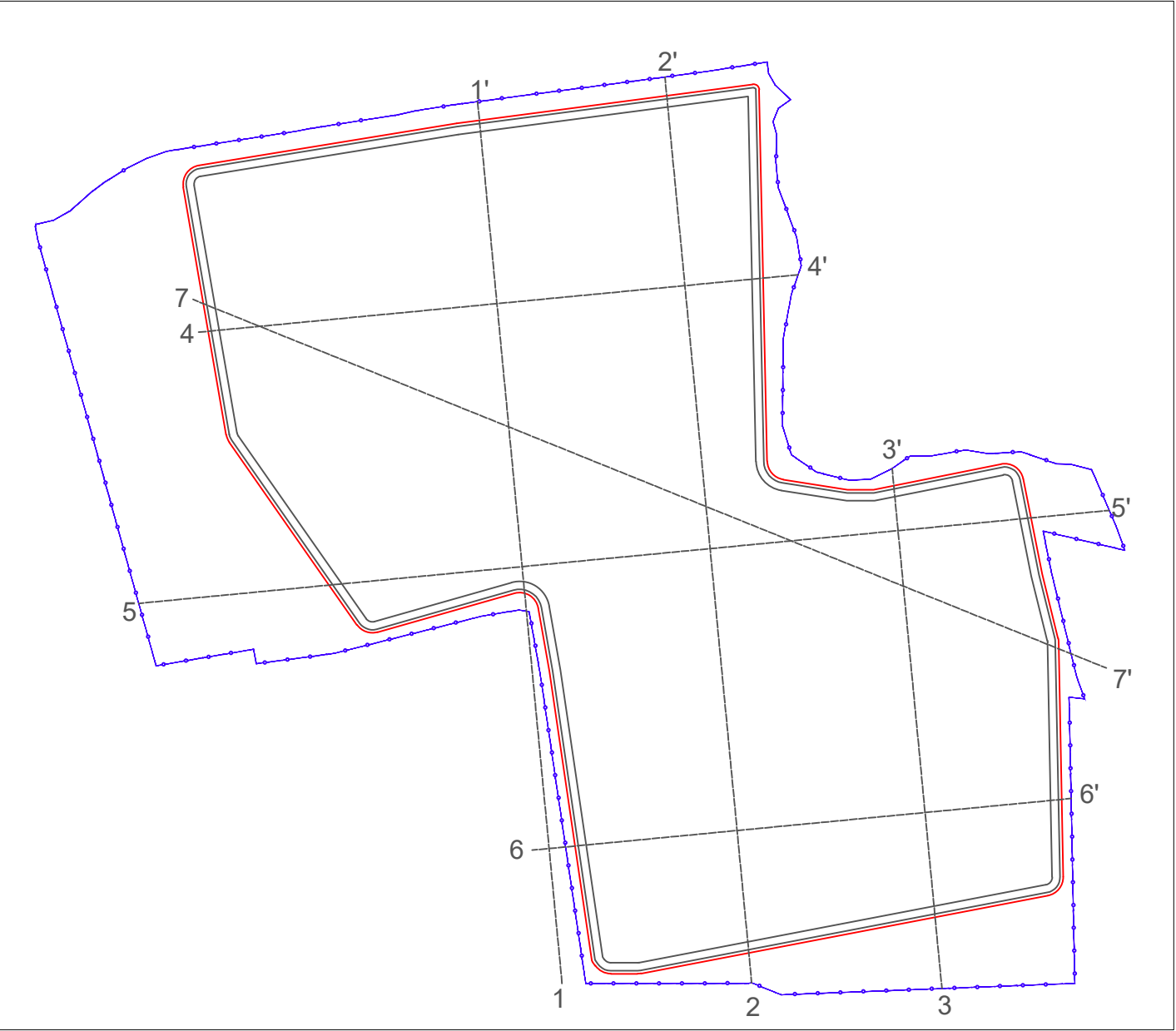



SEZIONI
Scala orizzontale 1. 1:000
Scala verticale 1:500




KEYMAP
non in scala



— Confine procedimento AIA
— Confine della cava Bolla

 strato di regolarizzazione e formazione delle pendenze del fondo (quote ricomprese tra 92,5 e 93 metri s.l.m., spessore variabile tra zero e 0,5 metri.)

 dossi in argilla per separazione lotti

NOTA BENE: la quota di 92,5 metri s.l.m. sarà conseguita a partire dalla quota di 91m s.l.m. ottenuta con la precedente risagomatura morfologica, in maniera indipendente per ciascun lotto (ossia, non in un'unica soluzione per l'intera area di discarica). A partire dalla quota di 92 metri s.l.m. saranno poi formate le pendenze all'interno del lotto, fino alla quota massima di 93m s.l.m..

SILPDUE s.r.l.			AB Green s.r.l.			<i>CAVA LA BOLLA - ALESSANDRIA</i> DISCARICA PER PIETRISCO FERROVIARIO CONTENENTE AMIANTO			
I.S.A.F. Via Paleocapa 19/2 - 17100 Savona TEL. 019-806914 FAX 019-802027 E-mail: isaf@isafsr.it						 Geotechnical Engineering Via Gian Domenico Cassini 21 - 10129 Torino TEL. 011-19715336 E-mail: mario.manassero@geotechnical-engineering.com			
Titolo Tavola:						Tavola n.	REVISIONI		
STATO DI PROGETTO - INTESTAZIONE DISCARICA E FORMAZIONE PENDENZE - SEZIONI						18	N.	Data Motivo	
							1	31/03/2025 EMISSIONE	
Disegnatore: FP		Scala: varie	N. Doc.: A23-008/T19		Nome file: T19.dwg	Formato: A1			